

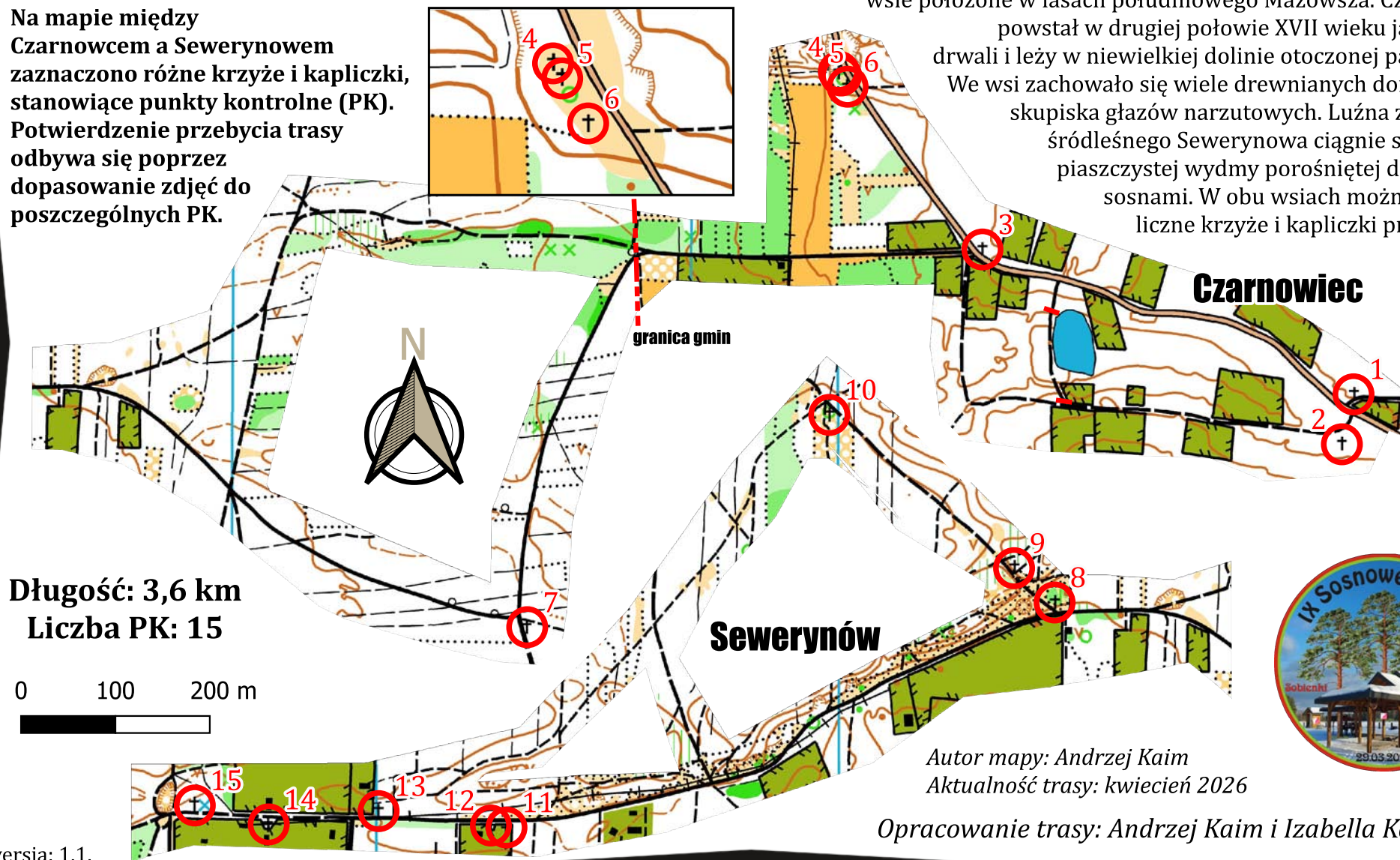


Kapliczki i krzyże Czarnowca i Sewerynowa

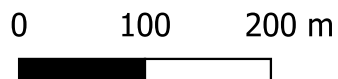
2/M/26

Na mapie między Czarnowcem a Sewerynowem zaznaczono różne krzyże i kapliczki, stanowiące punkty kontrolne (PK). Potwierdzenie przebycia trasy odbywa się poprzez dopasowanie zdjęć do poszczególnych PK.

Czarnowiec (gm. Osieck) i Sewerynow (gm. Sobienie-Jeziory) to niewielkie wsie położone w lasach południowego Mazowsza. Czarnowiec powstał w drugiej połowie XVII wieku jako osada drwali i leży w niewielkiej dolinie otoczonej pagórkami. We wsi zachowało się wiele drewnianych domów oraz skupiska głązów narzutowych. Luźna zabudowa śródleśnego Sewerynowa ciągnie się wzdłuż piaszczystej wydmy porośniętej dorodnymi sosnami. W obu wsiach można spotkać liczne krzyże i kapliczki przydrożne.



Długość: 3,6 km
Liczba PK: 15



wersja: 1.1.

Autor mapy: Andrzej Kaim
Aktualność trasy: kwiecień 2026


Opracowanie trasy: Andrzej Kaim i Izabella Kaim



Turystyczno-Rekreacyjna Impreza na Orientację (2/M/26)



Turystyczno-Rekreacyjna Impreza na Orientację (2/M/26)



trino.pttk.pl

Odpowiedzi należy przesłać za pomocą formularza ze strony internetowej!

Zgodnie z Rozporządzeniem Parlamentu Europejskiego i Rady (UE) 2016/679 z dnia 27 kwietnia 2016 r. w sprawie ochrony osób fizycznych w związku z przetwarzaniem danych osobowych i w sprawie swobodnego przepływu takich danych oraz uchylenia dyrektywy 95/46/WE (ogólne rozporządzenie o ochronie danych, tzw. RODO), przesyłający wyraża zgodę na publikację na liście osób, które przebyły trasę TRInO.